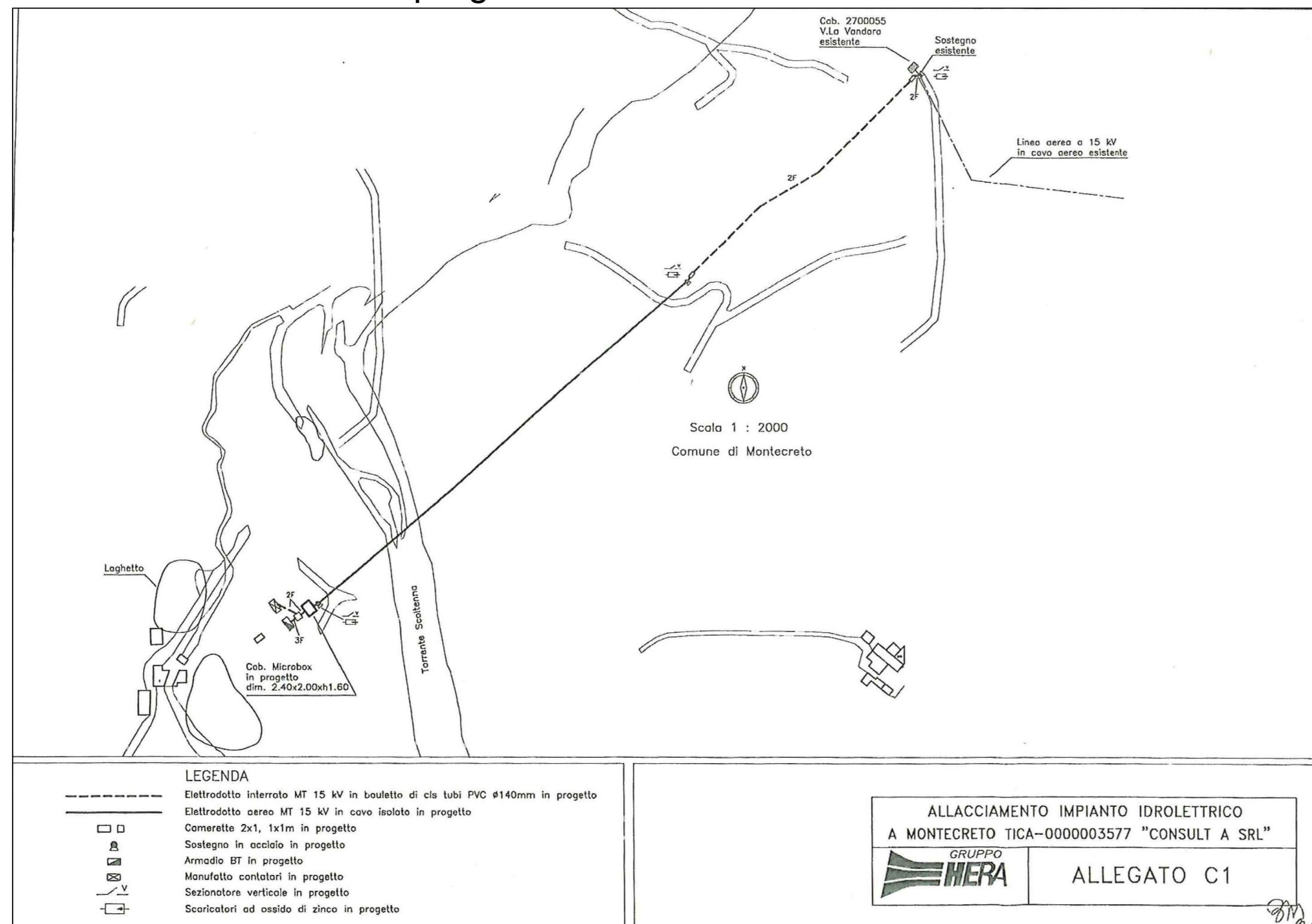


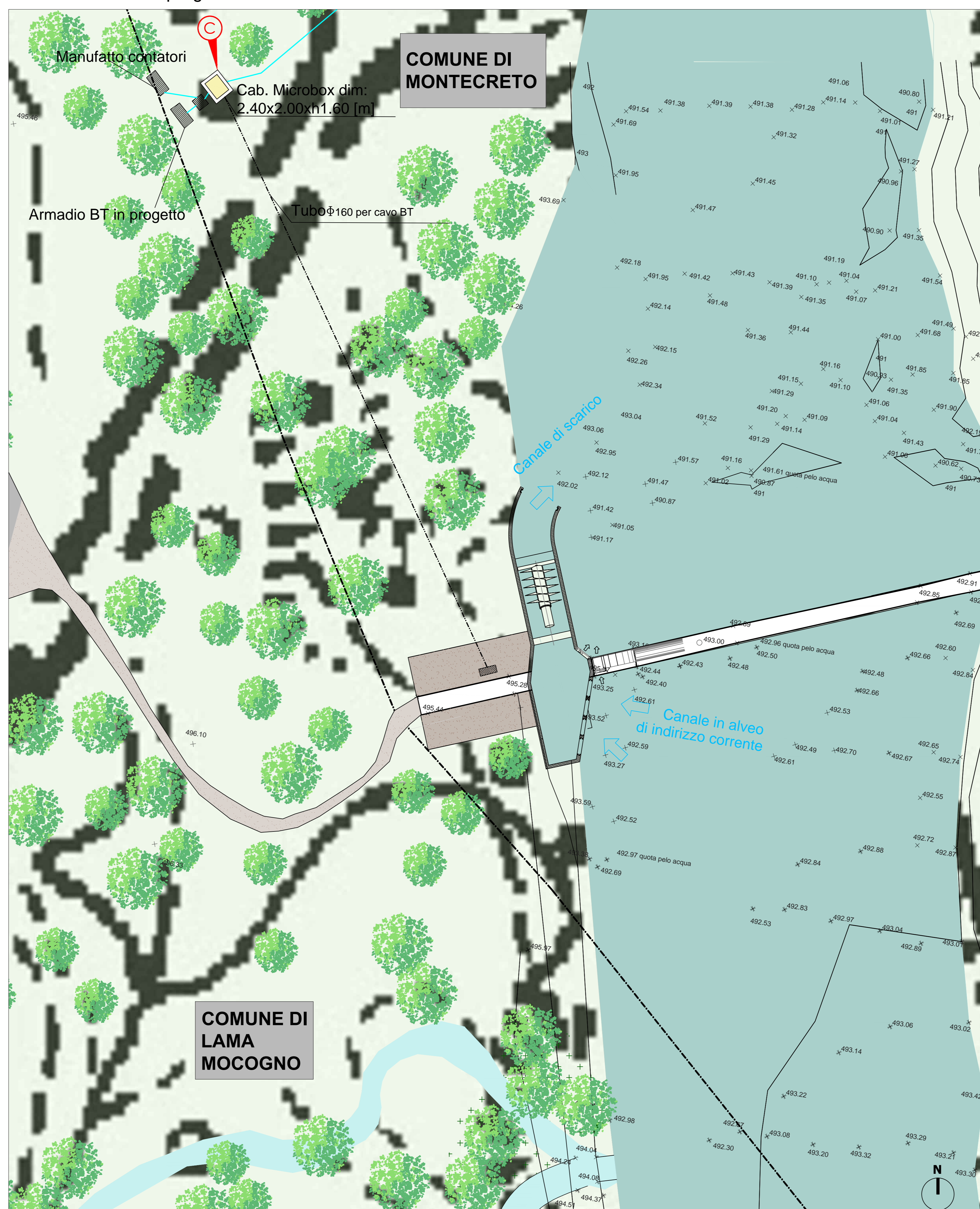
Tracciato elettrodotto di progetto HERA - fuori scala



Planimetria stato di progetto -1 - scala 1:500

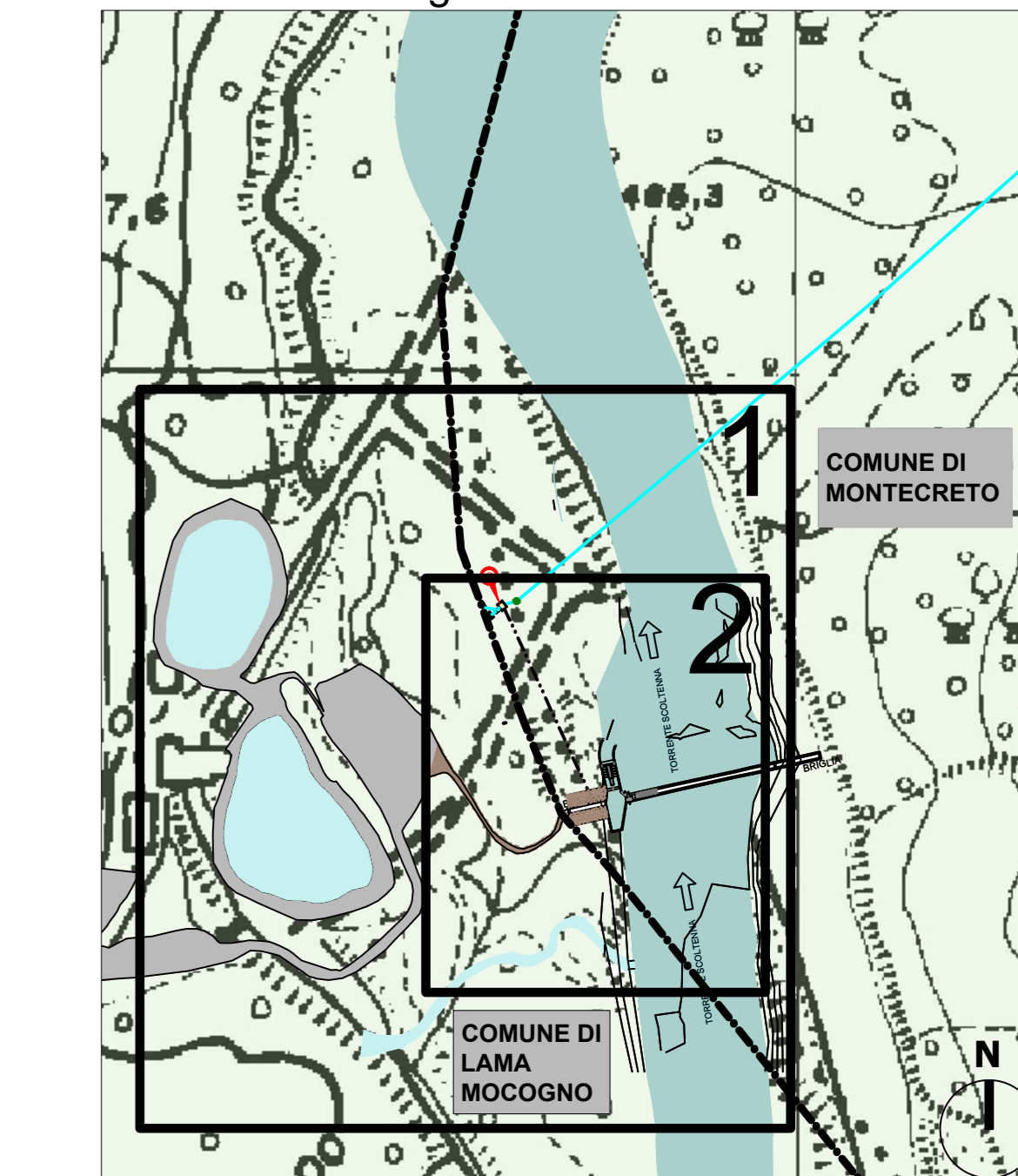


Planimetria stato di progetto -2 - scala 1:200



- LEGENDA**
- Torrente Scoltenna e zone d'alveo
 - Viabilità e percorsi esistenti
 - Briglia esistente
 - Aree a bosco o con presenza di vegetazione spontanea arboreo-arbustiva
 - Aree prive di vegetazione spontanea arboreo - arbustiva
 - Manufatto edilizio in progetto (micro-centrale idroelettrica)
 - Linea MT aerea di progetto
 - Linea BT di progetto interrata
 - Cabina Microbox in progetto (h=1,60 m)
 - Pali rete MT
 - Punto di consegna alla rete HERA
 - Percorso di accesso per cartierizzazione e manutenzione
 - Piazzola per cartierizzazione e manutenzione
 - Confine comunale

Carta tecnica Regionale - fuori scala



Comune di Montecreto
Provincia di Modena

REALIZZAZIONE DI UNA CENTRALE IDROELETTRICA PUNTUALE SUL TORRENTE SCOLTENNA IN LOCALITA' MOLINO DELLE CAMPORE

commitente
CONSULT A srl
via Umberto I, 7 Piosello n. 7 (MO)
P.IVA n. 0210892010620

PROGETTI E TERRITORIO
COORDINAMENTO, PROGETTO E INTEGRAZIONE DISCIPLINE SPECIALISTICHE
Ing. Claudia Dona Aguzzi
GRUPPO DI LAVORO
Ing. Alessandro Tuccaro - Dall'asta Piero Scavano

PLANIMETRIA GENERALE DELLE OPERE IN PROGETTO

087 | MC | AS | PG | 01 | P | 0

| REV. | descrizione | data | redatto | verificato | approvato |
|------|-------------|------------|---------|------------|-----------|
| 0 | Emisione | 13/02/2018 | Reuro | Scavano | Aguzzi |
| | | | | | |
| | | | | | |

cartello: 087 | file name: | scale: 1:500 - 1:200 - I. L.

L'opera è progettata a tutto del lavoro del professionista incaricato. A meno di legge tutti i dati sono riservati. E' vietata la riproduzione in qualsiasi forma senza autorizzazione del professionista.