






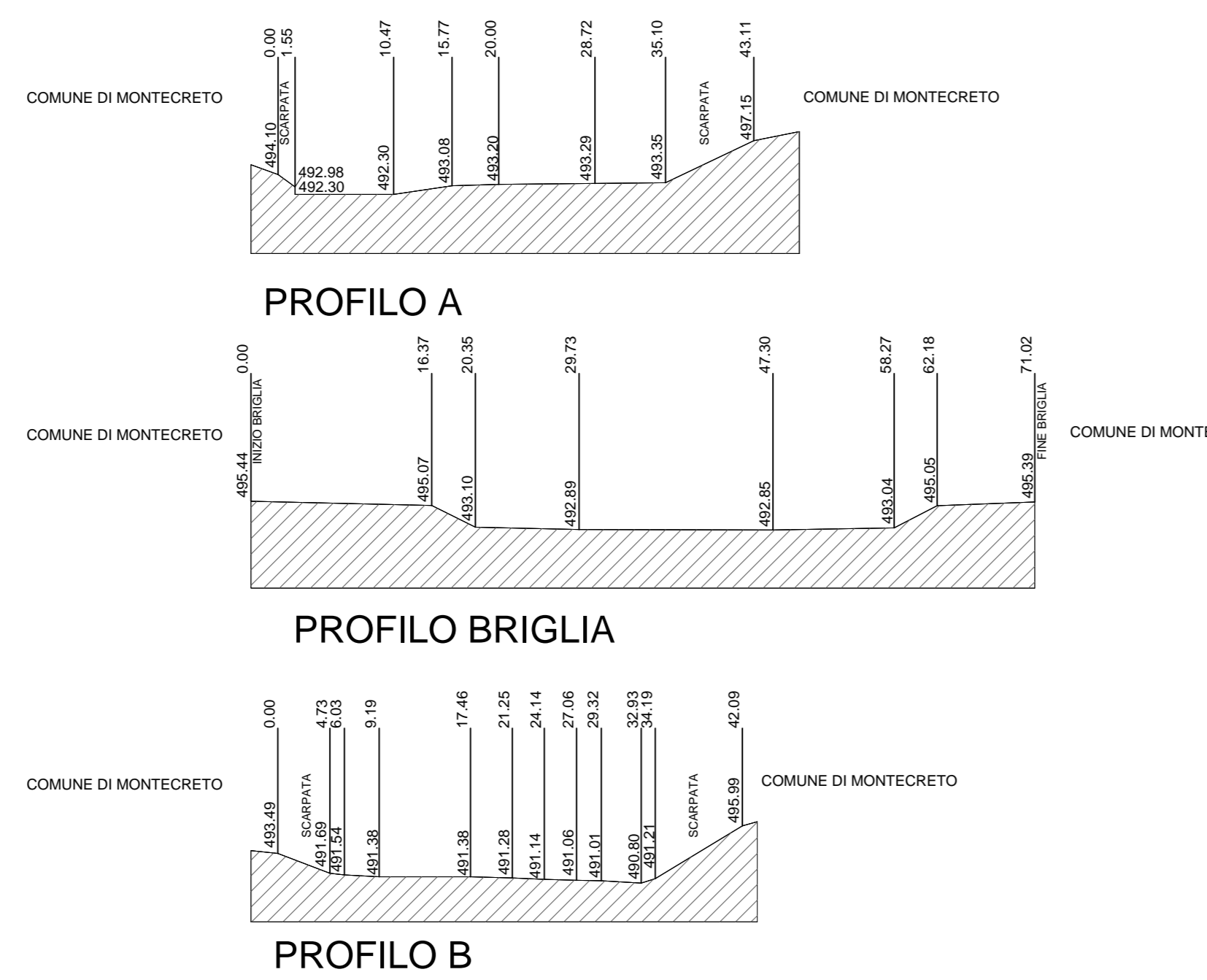


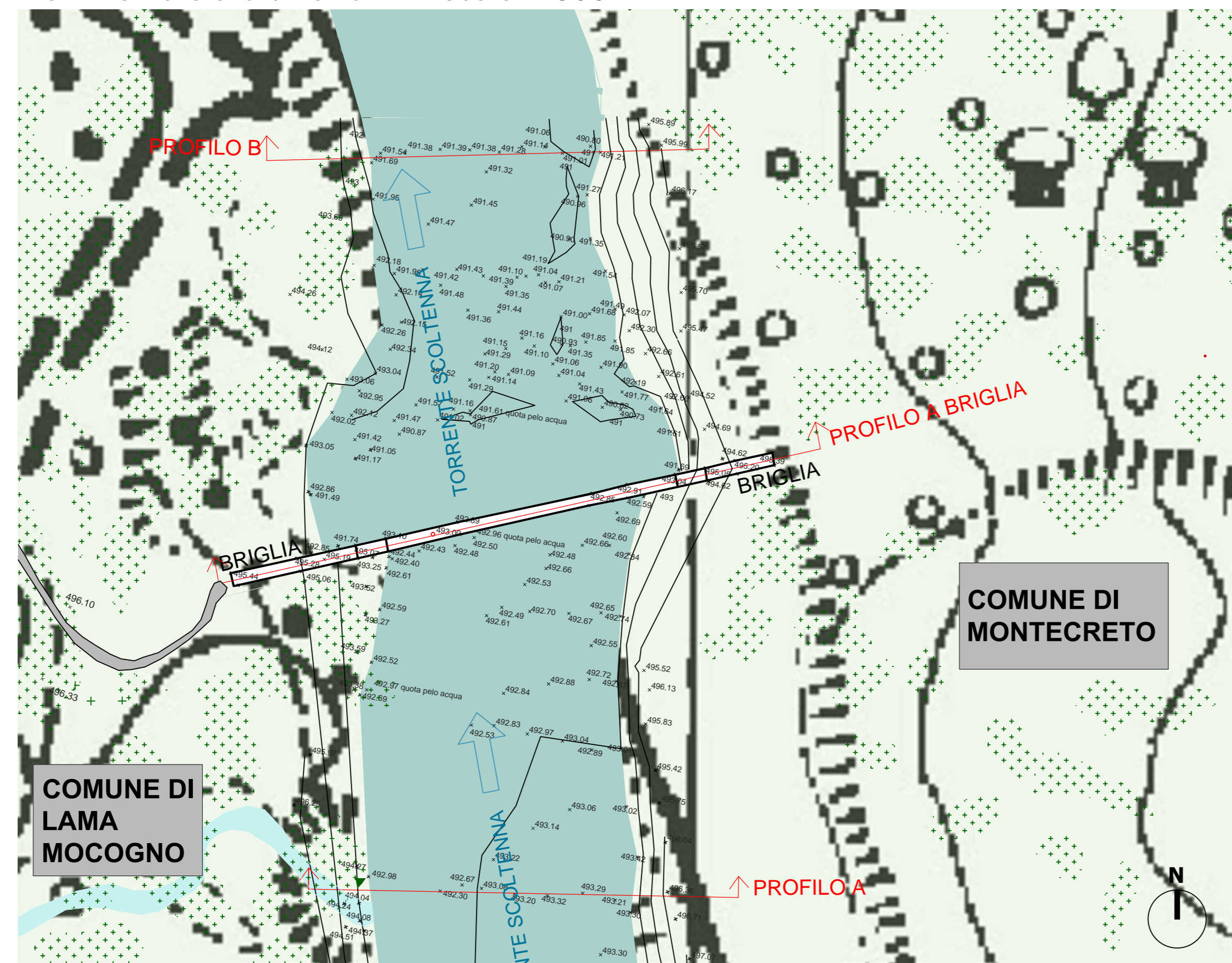
LEGENDA

-  Torrente Scoltenna e zone d'alveo (da Google Earth)
-  Canali e opere idrauliche esistenti
-  Viabilità e percorsi esistenti
-  Briglia esistente
-  Aree a bosco o con presenza sporadica di vegetazione spontanea arboreo-arbustiva
-  Aree prive di vegetazione spontanea arboreo-arbustiva
-  Confine comunale

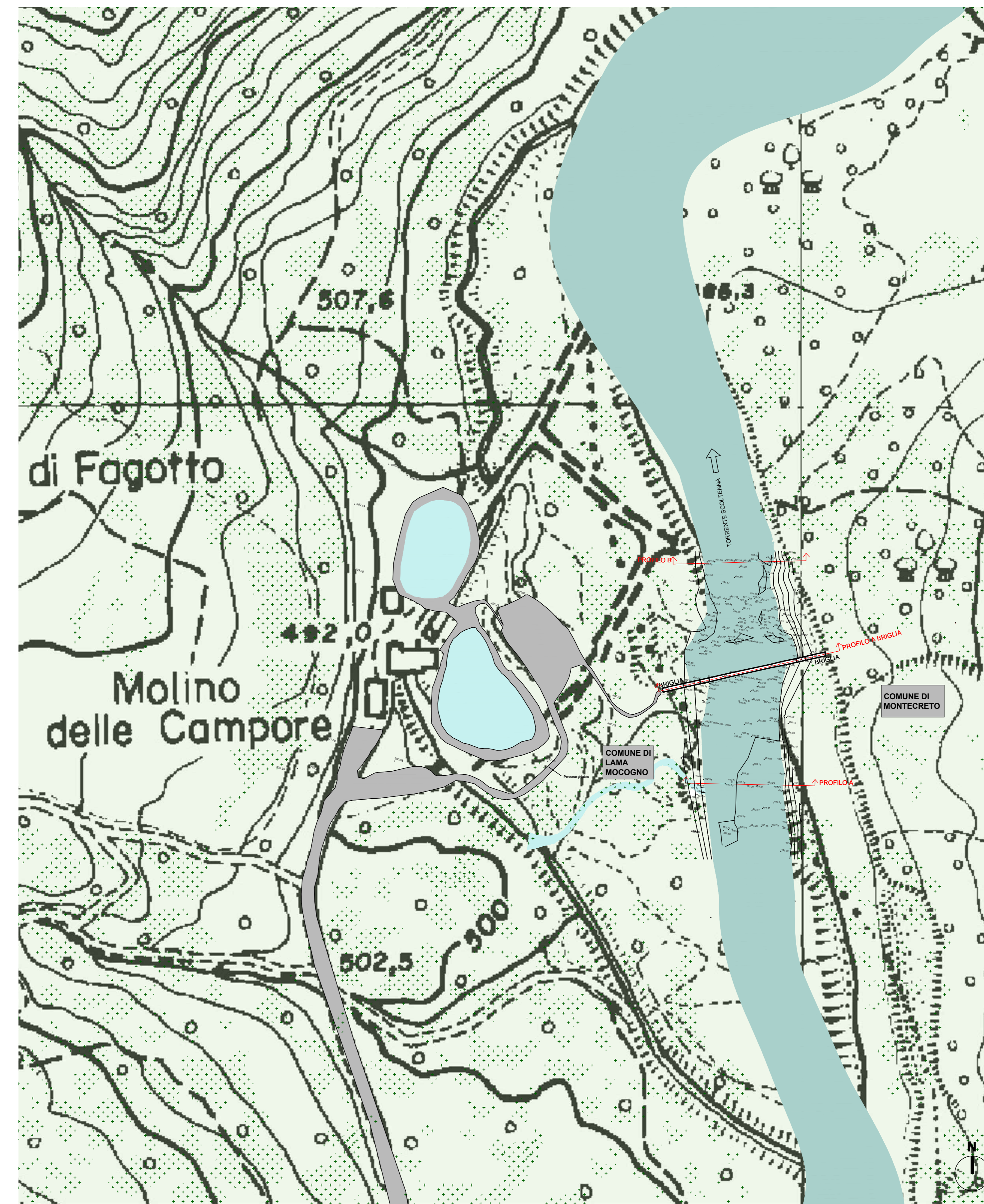
Sezioni stato di fatto - scala 1:500



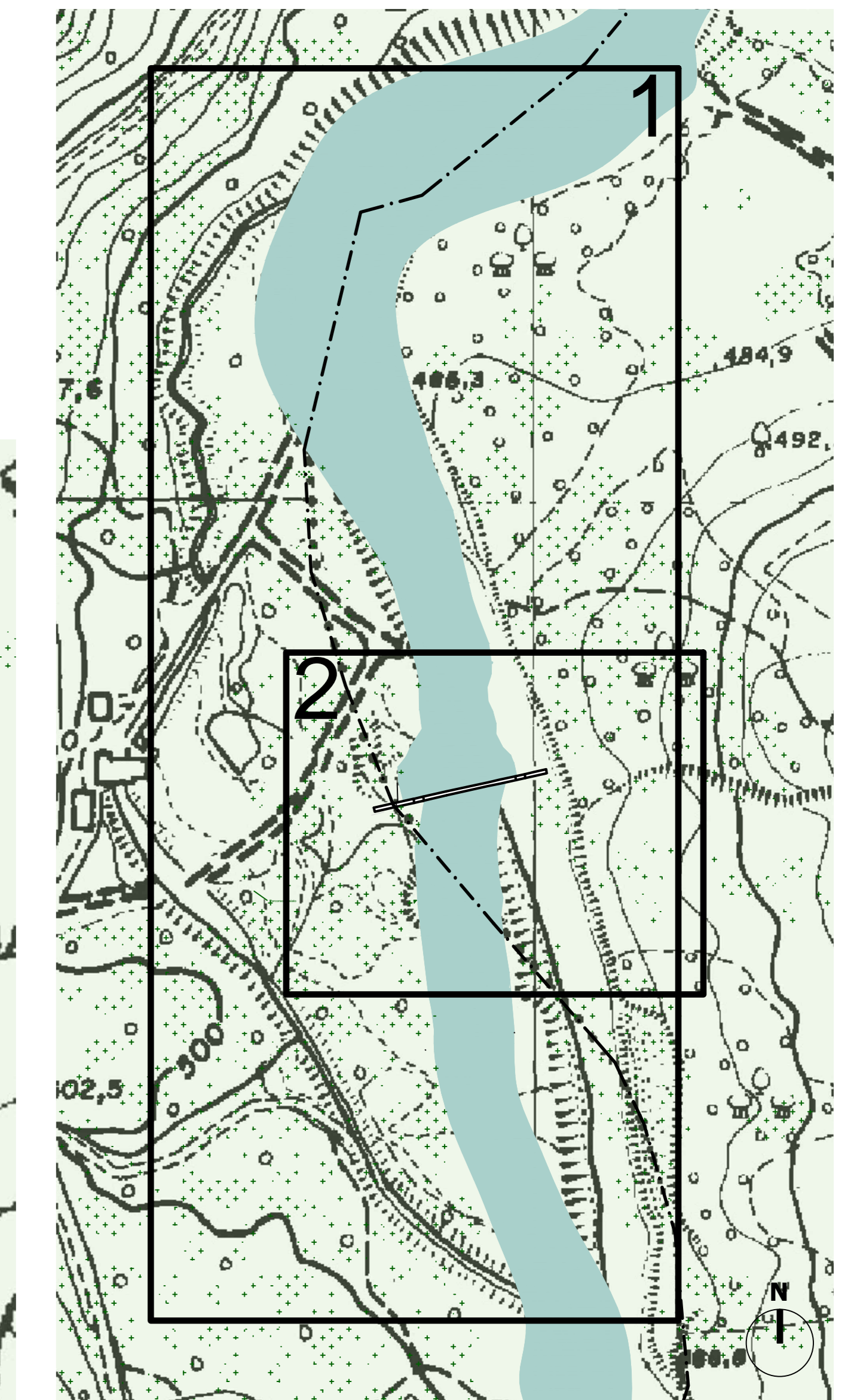
Planimetria stato di fatto - 2 - scala 1:500



Planimetria stato di fatto -1 - scala 1:1000



Carta tecnica Regionale - fuori scala



Comune di Montecreto
Provincia di Modena

REALIZZAZIONE DI UNA CENTRALE IDROELETTRICA PUNTUALE SUL TORRENTE SCOLTENNA IN LOCALITA' MOLINO DELLE CAMPORE



committente
CONSULT A srl
via Umberto I, 7 Piosello n. 8 (MO)
P.IVA n. 0211890210042

PROGETTI E TERRITORIO
COORDINAMENTO, PROGETTO E INTEGRAZIONE DISCIPLINE SPECIALISTICHE
Ing. Claudia Dona Aguzzi
GRUPPO DI LAVORO
Ing. Alessandro Succaro - Dall'asta Piero Scarno

PLANIMETRIA E SEZIONI DELLO STATO DI FATTO

087 MC AS SF01 P 0
progr. nec. sig. doc. e prog. teste

nr.	descrizione	data	redatto	verificato	approvato
01	Emissione	14/03/2024	Scarno	Scarno	Aguzzi

L'opera progettata è frutto del lavoro del professionista incaricato. A tenore di legge tutti i dati sono riservati. E' vietata la riproduzione in qualsiasi forma senza autorizzazione del professionista.