ESTRATTO P. R.G. comune di Montecreto

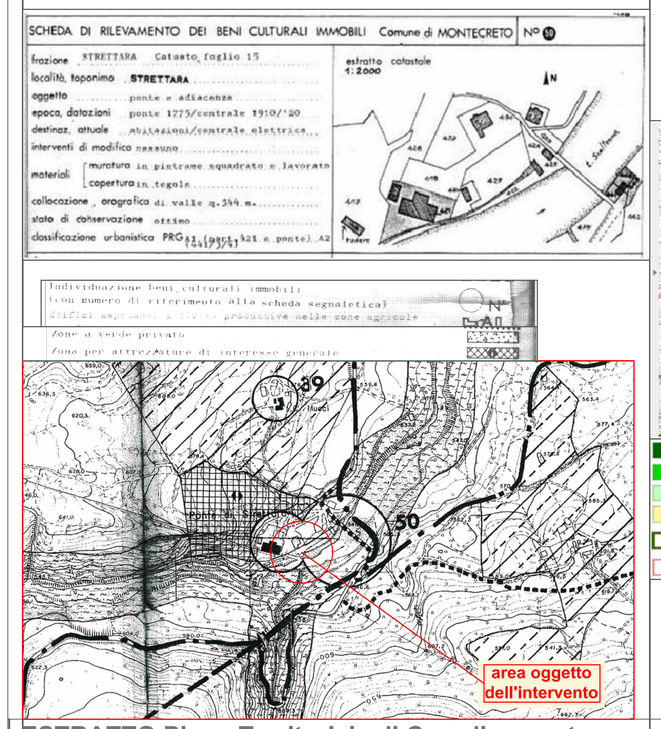

ESTRATTO Tavola piano territoriale del parco dell'alto appennino modenese

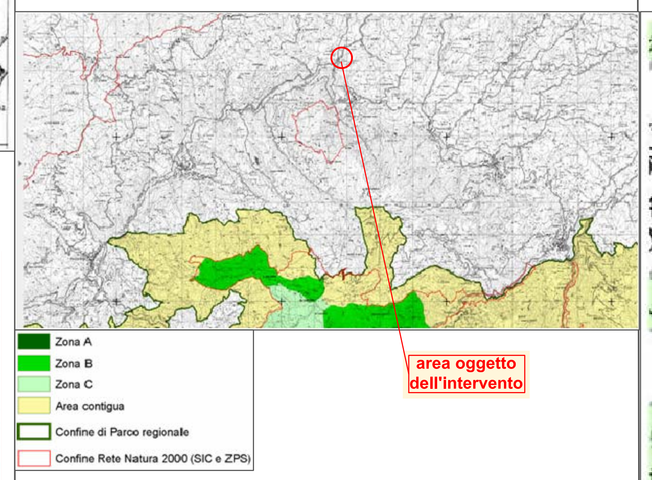

ESTRATTO Tavola SIC - ZPS IT4040001 - Monte Cimone, Libro Aperto, lago di Pratignano - Carta Regione Emilia Romagna - Ambiente (parchi foreste e natura 2000)

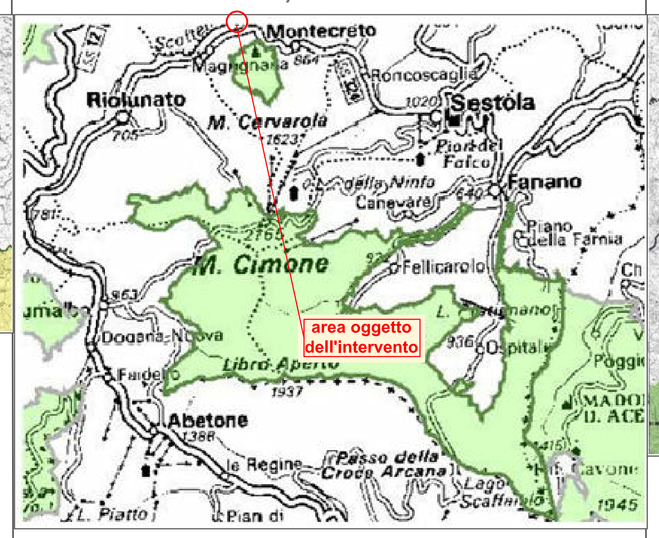

ESTRATTO Piano Territoriale Paesistico Regionale P.T.P.R. TAV. 1.33

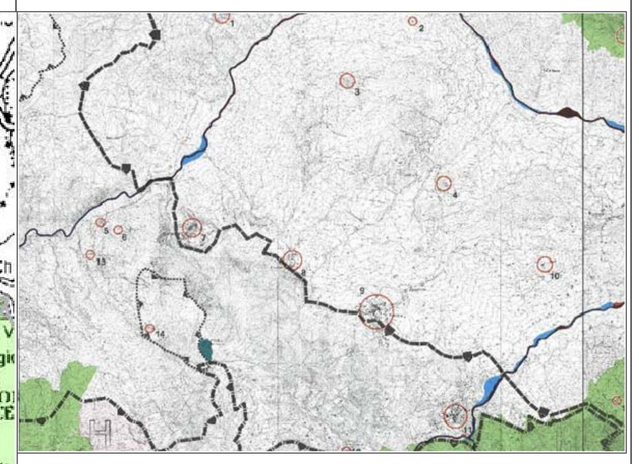

ESTRATTO Piano Territoriale di Coordinamento Provinciale P.T.C.P.

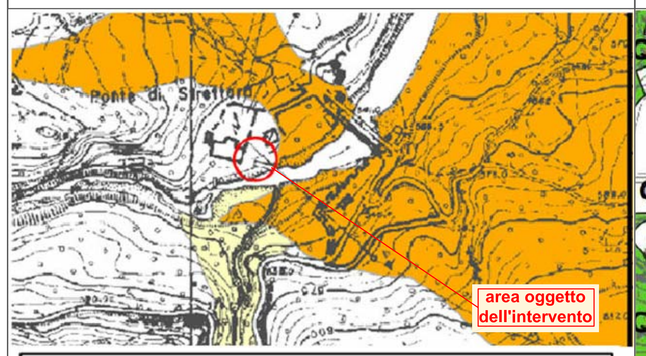

VOCI DI LEGENDA

Zone ed elementi caratterizzati da fenomeni di dissesto e instabilità

		Aree interessate da frane attive	Art.26
		Aree interessate da frane quiescenti	

Zone ed elementi caratterizzati da potenziale instabilità

		Aree potenzialmente instabili	Art.27

Carta 2.1.17 Sicurezza del territorio-rischio di frana

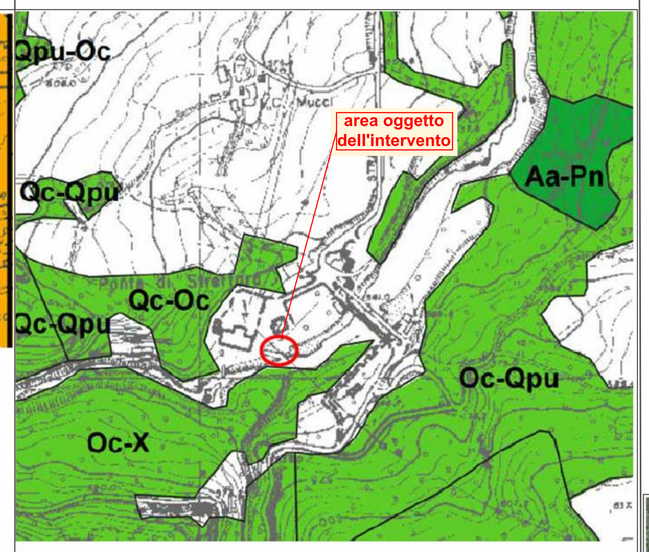

VOCI DI LEGENDA

TIPOLOGIE DELLE AREE FORESTALI

	Fustaia
	Ceduo

Carta 1.38 Carta Forestale

ESTRATTO ORTOFOTO

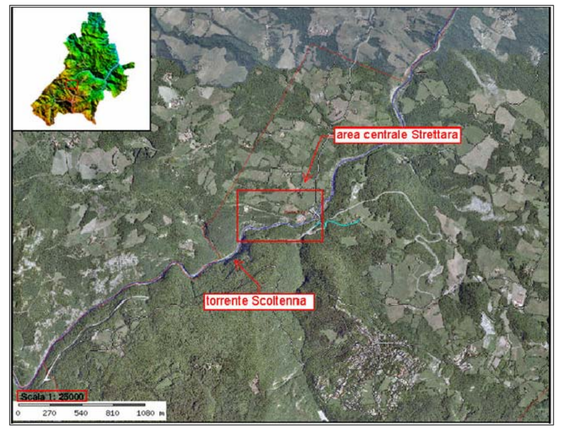

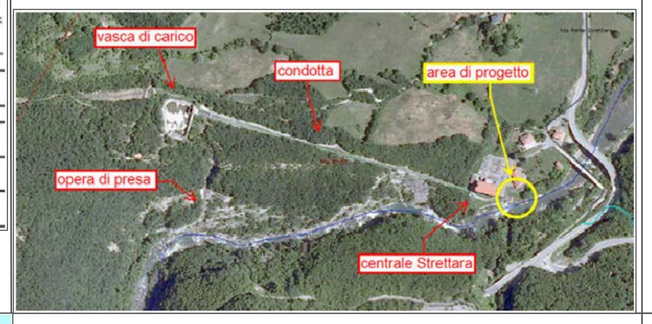

ESTRATTO C.T.R.

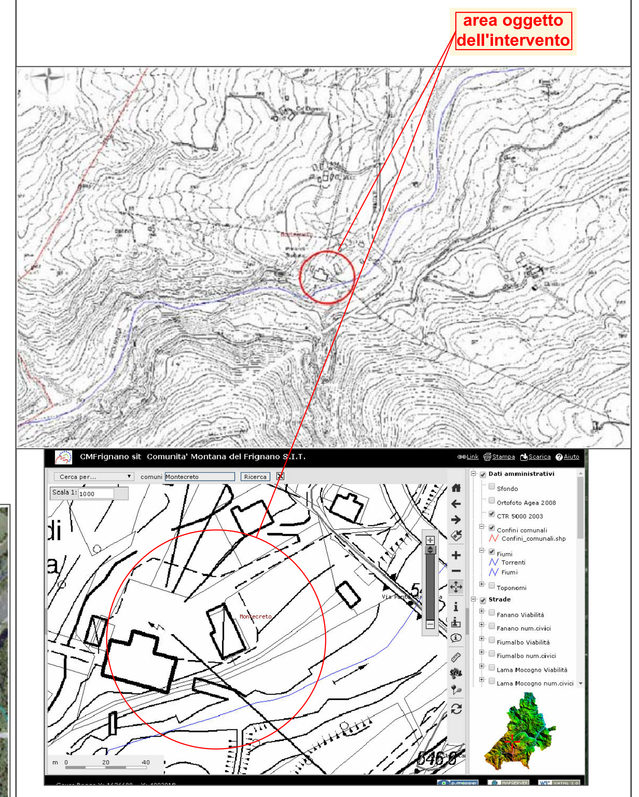

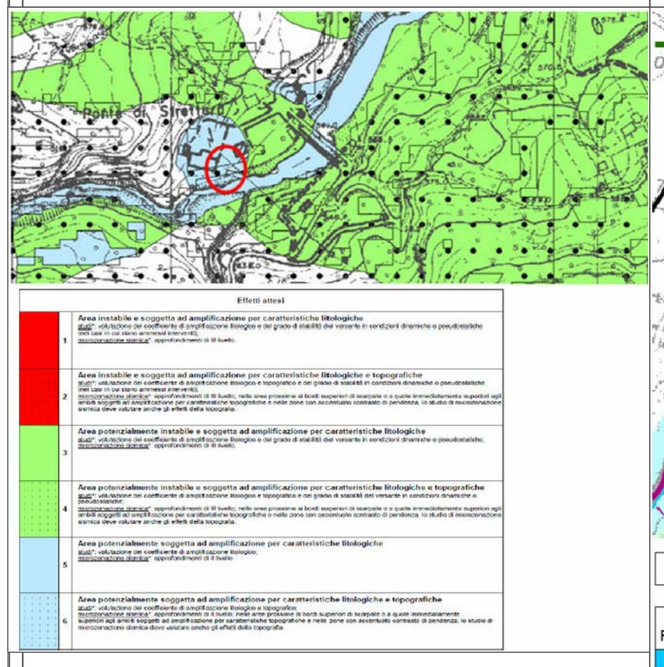

Carta 2b.2.17 Sicurezza del territorio - rischio sismico

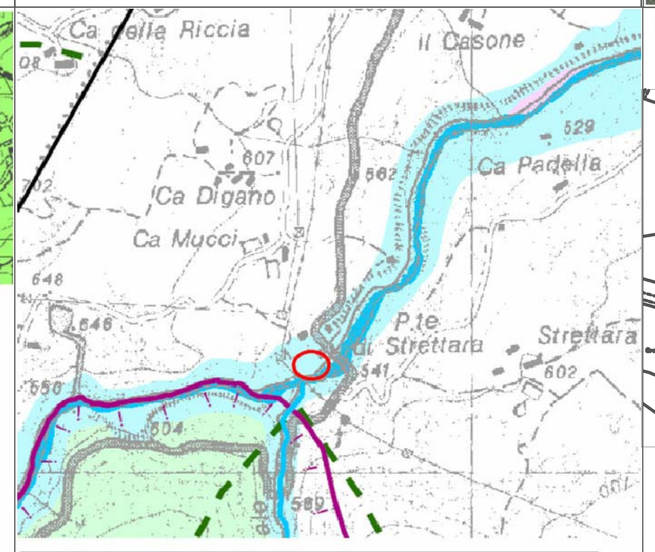

VOCI DI LEGENDA

Rete idrografica e risorse idriche superficiali e sotterranee

	Invasi ed alvei di laghi, bacini e corsi d'acqua (Art. 10)
	Zone di tutela dei caratteri ambientali di laghi bacini e corsi d'acqua (Art. 9)
	Fasce di espansione inondabili (Art. 9, comma 2, lettera a)
	Zone di tutela ordinaria (Art. 9, comma 2, lettera b)
	Compresenza di fasce di espansione inondabili e zone di tutela naturalistica
	Zone di tutela dei corpi idrici superficiali e sotterranei (Art. 12)

Carta 1.1 - Tutela risorse paesistich e storico culturali

ESTRATTO MAPPA
fg. 15 mapp. 427, 428, 418, 421, 422

scala 1 : 2.000

PLANIMETRIA GENERALE

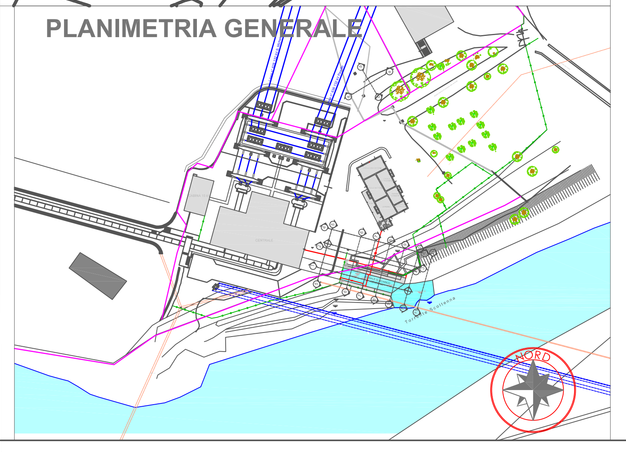

Documento: 11_PD_01 TAVOLA INQUADRAMENTO TERRITORIALE	File : 180601 PAS.dwg		
Impianto idroelettrico " Salto residuo Strettara" ubicato nel Comune di Montecreto (MO)	Data	rev.	Foglio
	01/06/2018	00	1/1

Progetto

IMPIANTO IDROELETTRICO "SALTO RESIDUO STRETTARA"
COMUNE DI MONTECRETO (MO)
PROCEDURA ABILITATIVA SEMPLIFICATA (PAS)
Progetto definitivo per la realizzazione di una nuova centrale mini-idroelettrica in loc. Centrale di Strettara

Documento::

11_PD01 - TAVOLA INQUADRAMENTO TERRITORIALE
(corografia- Inquadramento territoriale e catastale

Proponente il progetto:

ENEL GREENPOWER SPA
Viale Regina Margherita, 125
00198 Roma

Progettazione:

ELTECH SRL
Via Edison, 2
25012 Calvisano (BS)

Per. Ind. Carlo Enrico Zappettini — P.I. Enrico Paolucci — Ing. Luca Zappettini

Rev.	Data	Descrizione della modifica	Elaborato	Verificato	Approvato
00	01.06.208	Emissione	Bona E.	Paolucci E.	Zappettini L.

ELTECH
Via Edison, 2 – 25012 Calvisano (BS)
C.F. e P.IVA 02030600981
Telefono: 030/9686105 – Fax: 030/9686404
e-mail: eltech@eltech.it – web: www.eltech.it

* FERME DELLE VIGENTI LEGGI SUI DIRITTI D'AUTORE, QUESTO DISEGNO NON POTRA' ESSERE COPIATO, RIPRODOTTO O COMUNICATO AD ALTRE PERSONE O DITTE SENZA AUTORIZZAZIONE DELLA SCRIVENTE.